

ИП ЛЕВАШОВА ДИАНА СЕРГЕЕВНА

ОГРНИП 319745600007730 ИНН 745310402507

Р. СЧ. 40802810472000031769 В ЧЕЛЯБИНСКОМ ОТДЕЛЕНИИ № 8597 ПАО СБЕРБАНК

К. СЧ. 30101810700000000602 БИК 047501602

ЮР. АДРЕС: 454003, Г. ЧЕЛЯБИНСК, ПР-КТ. ГЕРОЯ РОССИИ РОДИОНОВА Е.Н., Д. 19, КВ. 267

ТЕЛ. 89227360942, 89227360942@MAIL.RU

**Проект межевания территории микрорайона № 6 в г. Ленинск-
Кузнецкий**

ШИФР: 17L/24

**Раздел 3 «Материалы по обоснованию проекта межевания территории.
Графическая часть»**

ИП ЛЕВАШОВА ДИАНА СЕРГЕЕВНА

ОГРНИП 319745600007730 ИНН 745310402507

Р. СЧ. 40802810472000031769 В ЧЕЛЯБИНСКОМ ОТДЕЛЕНИИ № 8597 ПАО СБЕРБАНК

К. СЧ. 30101810700000000602 БИК 047501602

ЮР. АДРЕС: 454003, Г. ЧЕЛЯБИНСК, ПР-КТ. ГЕРОЯ РОССИИ РОДИОНОВА Е.Н., Д. 19, КВ. 267

ТЕЛ. 89227360942, 89227360942@MAIL.RU

Проект межевания территории микрорайона № 6 в г. Ленинск-Кузнецк

ШИФР: 17L/24

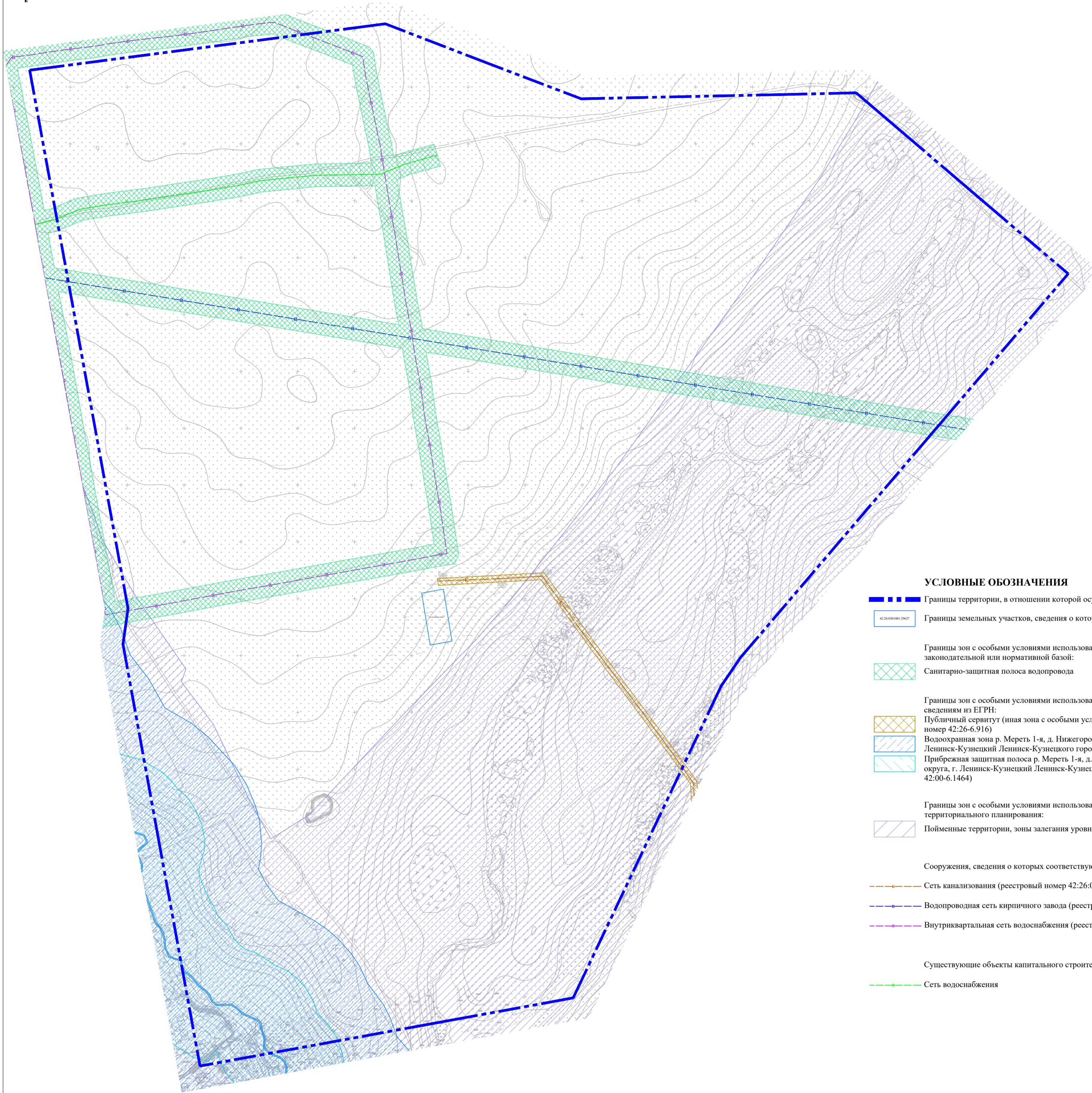
Раздел 3 «Материалы по обоснованию проекта межевания территории. Графическая часть»

Заказчик:














Комитет по управлению
муниципальным имуществом
Ленинск-Кузнецкого городского
округа

Индивидуальный предприниматель Левашова Д.С.





УСЛОВНЫЕ ОБОЗНАЧЕНИЯ

-  Границы территории, в отношении которой осуществляется подготовка проекта планировки
-  Границы земельных участков, сведения о которых соответствуют сведениям из ЕГРН
- Границы зон с особыми условиями использования территорий, определенные в соответствии с законодательной или нормативной базой:
 -  Санитарно-защитная полоса водопровода
 -  Границы зон с особыми условиями использования территорий, сведения о которых соответствуют сведениям из ЕГРН:
 -  Публичный сервитут (иная зона с особыми условиями использования территорий) (реестровый номер 42:26-6.916)
 -  Водоохранная зона р. Мереть 1-я, д. Нижегородка Ленинск-Кузнецкого городского округа (реестровый номер 42:00-6.1466)
 -  Прибрежная защитная полоса р. Мереть 1-я, д. Нижегородка Ленинск-Кузнецкого городского округа (реестровый номер 42:00-6.1464)
 -  Границы зон с особыми условиями использования территорий, отображенные в документах территориального планирования:
 -  Пойменные территории, зоны залегания уровня подземных вод от 0 до 2 м
- Сооружения, сведения о которых соответствуют сведениям из ЕГРН:
 -  Сеть канализования (реестровый номер 42:26:0301001:30524)
 -  Водопроводная сеть кирпичного завода (реестровый номер 42:26:0000000:478)
 -  Внутриквартальная сеть водоснабжения (реестровый номер 42:00:0000000:33428)
- Существующие объекты капитального строительства:
 -  Сеть водоснабжения

Примечание:
 В границах проекта межевания территории отсутствуют границы объектов культурного наследия.
 В границах проекта межевания территории отсутствуют границы особо охраняемые природные территории.
 В границах проекта межевания территории отсутствуют границы лесничеств, лесопарков, участков лесничеств, лесных кварталов, лесотаксационных выделов или частей лесотаксационных выделов.

					17L/24			
					Проект межевания территории микрорайона № 6 в г. Ленинск-Кузнецкий			
Изм.	№уч.	Лист	Лодок.	Подпись	Дата			
ГИП	Левашова Д.С.	<i>Левашова</i>				МАТЕРИАЛЫ ПО ОБОСНОВАНИЮ		
Разработал	Кувшинова М.И.	<i>Кувшинова</i>						
						Стадия	Лист	Листов
						ПМТ	1	1
						ИП Левашова Д. С.		
						Чертеж материалов по обоснованию проекта межевания территории М1:2000		