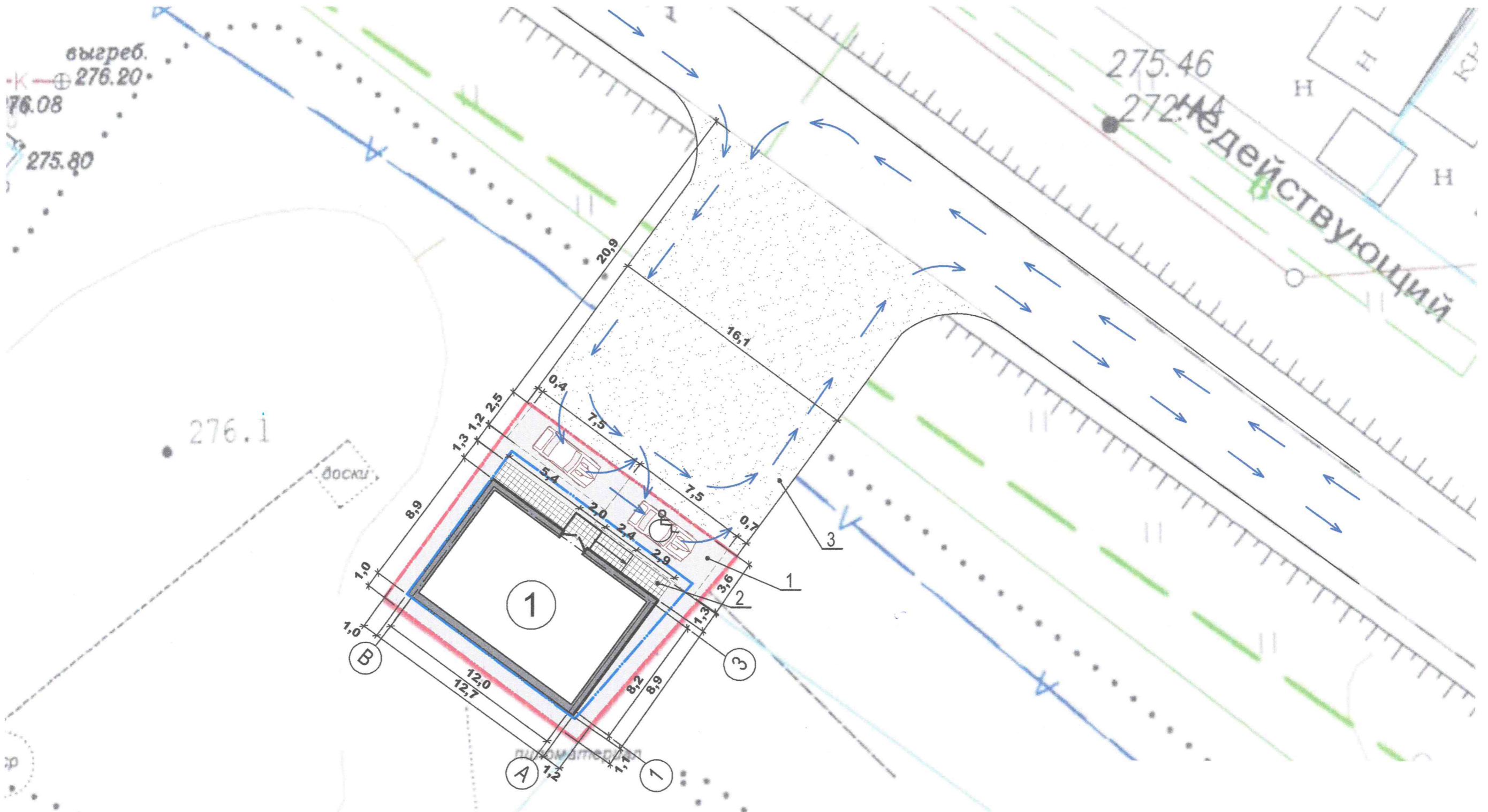






# Схема планировочной организации земельного участка. М1:250



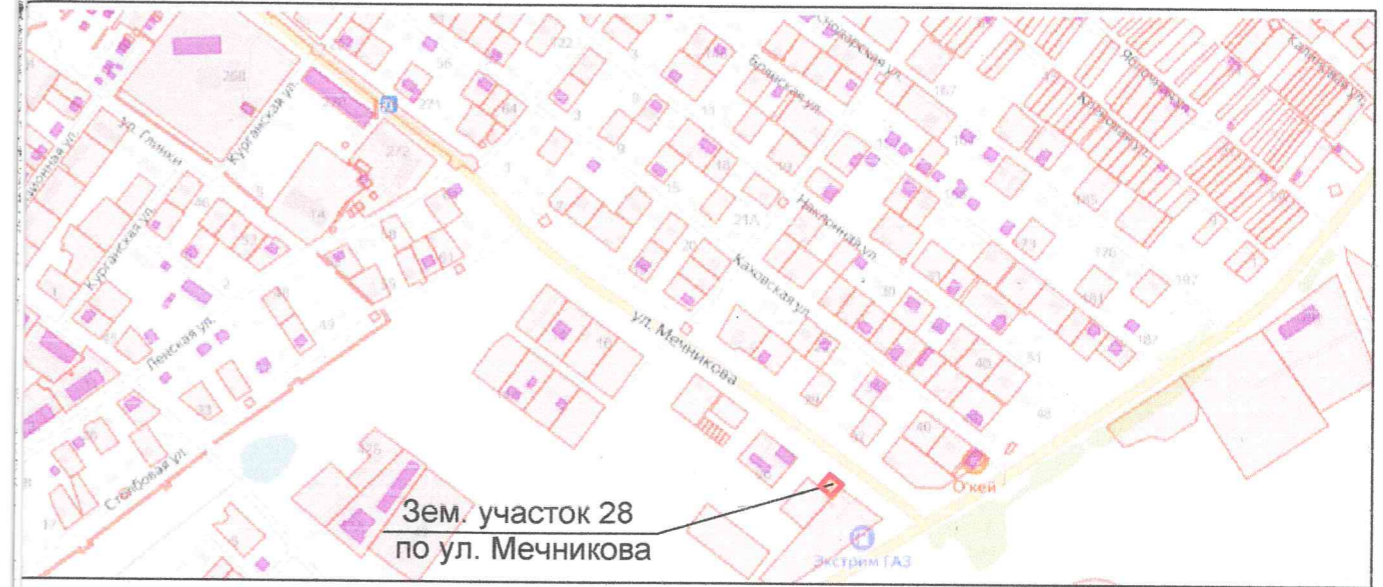
### Условные обозначения:

-  - граница земельного участка
-  - граница зоны возможной застройки земельного участка
-  - схема движения автотранспорта
-  - парковочные места (2,0 машино-мест)

**Примечания:**  
 1. Схема подготовлена на основании градостроительного плана № РФ-42-5-06-0-00-2025-0038-0 от 26.02.2025г земельного участка с кадастровым номером 42:26:0401005:4819.

Инд. № подл.	Подпись и дата	Взам. инв. №

## Ситуационный план



Зем. участок 28  
по ул. Мечникова

**абл.1. Ведомость зданий и сооружений**

Помер по плану	Обозначение типового проекта	Этажность	Количество			Площадь, м <sup>2</sup>				Строительный объём, м <sup>3</sup>	
			зданий	квартир		застройки		общая		здания	всего
				здания	всего	здания	всего	здания	всего		
1	Здание магазина	1	1	-	-	112,9	112,9	112,9	112,9	112,9	112,9

**абл.2. Основные показатели**

№п/п	Наименование	Примечание
1	Площадь земельного участка	232,00 м <sup>2</sup>
2	Процент застройки земельного участка	48,7 %
3	Площадь застройки	112,90 м <sup>2</sup>

**Табл. 3. Ведомость тротуаров дорожек, площадок**

№п/п	Наименование	Тип	Площадь покрытия, м <sup>2</sup>	Примечание
1	Парковка автотранспорта с асфальтобетонным покрытием	1	102,0	
2	Тротуар с бордюром из бортового камня БР 100.20.8 L=5,5м	2	17,1	
3	Щебеночный подъезд	3	348,0	

<b>374 - 2025 - ПЗУ</b>					
Кемеровская область, Ленинск-Кузнецкий городской округ, г. Ленинск-Кузнецкий, ул. Мечникова, з/у 28					
Изм.	К. уч.	Лист	№ док.	Подпись	Дата
Директор	Митт			<i>[Подпись]</i>	
ГИП	Нарута			<i>[Подпись]</i>	
Гл. спец.					
Проектир.	Митт			<i>[Подпись]</i>	
Н.контр.					
				Магазин промышленных товаров	Стадия
					Лист
					Листов
				П	1
				Схема планировочной организации земельного участка. М 1:250	ООО "ГОРПРОЕКТ ЛК"