

СХЕМА МЕЖЕВАНИЯ ТЕРРИТОРИИ. ГРАНИЦЫ ОБРАЗУЕМЫХ И ИЗМЕНЯЕМЫХ ЗЕМЕЛЬНЫХ УЧАСТКОВ НА КАДАСТРОВом ПЛАНЕ ТЕРРИТОРИИ М1:1000

СОГЛАСОВАНО:

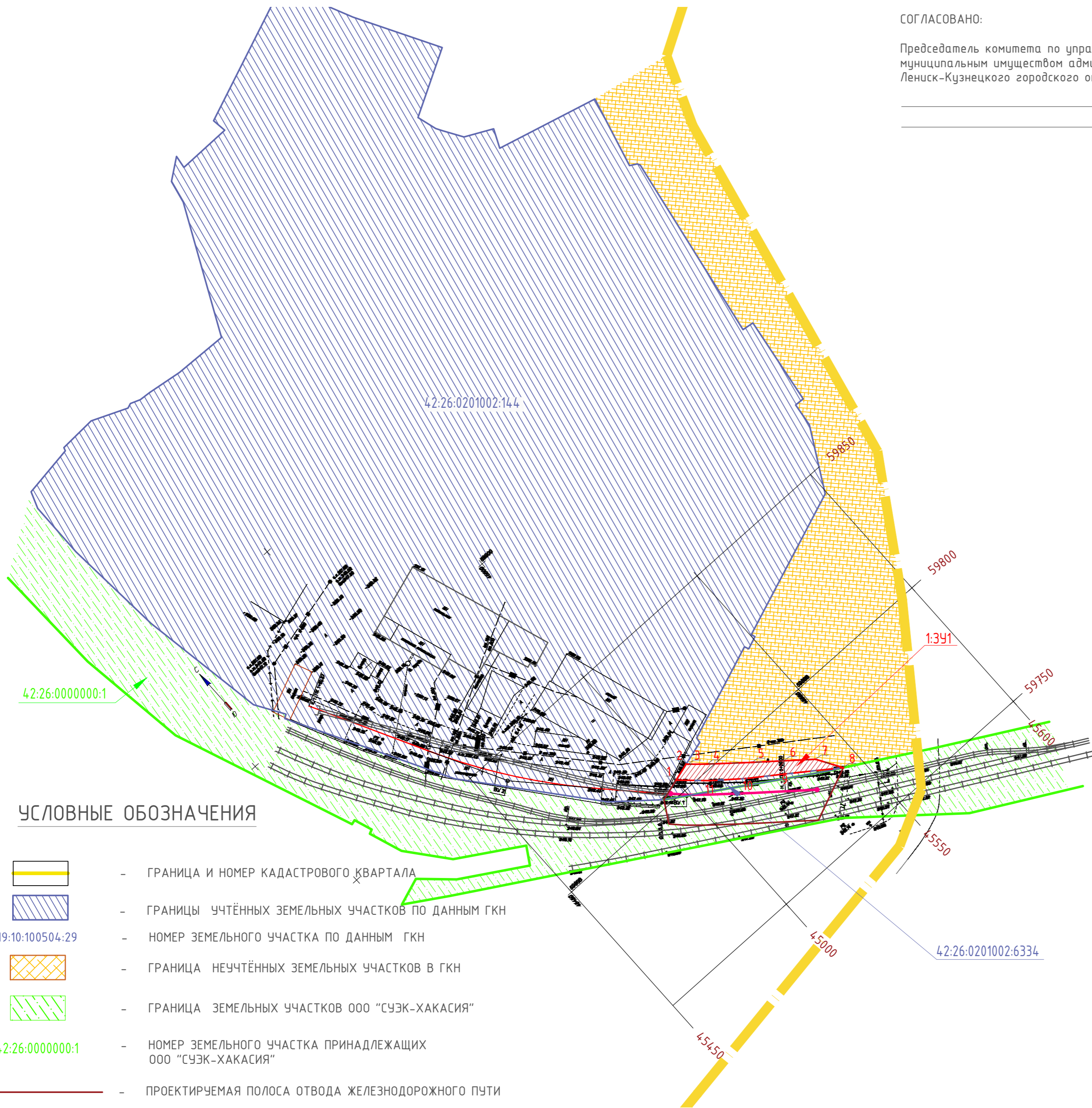
Председатель комитета по управлению
муниципальным имуществом администрации
Ленинск-Кузнецкого городского округа

СОГЛАСОВАНО:







И.о. начальник УАиГ администрации
Ленинск-Кузнецкого городского округа

ТЕХНИКО-ЭКОНОМИЧЕСКИЕ ПОКАЗАТЕЛИ

№ П/П	НАИМЕНОВАНИЕ	АДРЕС	РАЗРЕШЁННОЕ ИСПОЛЬЗОВАНИЕ	КОД ПО КЛАССИФИКАТОРУ	ПЛОЩАДЬ, КВ.М.
1	:3У1	РОССИЙСКАЯ ФЕДЕРАЦИЯ, КЕМЕРОВСКАЯ ОБЛАСТЬ, ЛЕНИНСК-КУЗНЕЦКИЙ ГОРОДСКОЙ ОКРУГ, Г. ЛЕНИНСК-КУЗНЕЦКИЙ, ПР-Т КИРОВА, 3/У 13В.	ЖЕЛЕЗНОДОРОЖНЫЙ ТРАНСПОРТ	7.1	231,7194



УСЛОВНЫЕ ОБОЗНАЧЕНИЯ

-  - ГРАНИЦА И НОМЕР КАДАСТРОВОГО КВАРТАЛА
-  - ГРАНИЦЫ УЧТЁННЫХ ЗЕМЕЛЬНЫХ УЧАСТКОВ ПО ДАННЫМ ГКН
- 19:10:100504:29 - НОМЕР ЗЕМЕЛЬНОГО УЧАСТКА ПО ДАННЫМ ГКН
-  - ГРАНИЦА НЕУЧТЁННЫХ ЗЕМЕЛЬНЫХ УЧАСТКОВ В ГКН
-  - ГРАНИЦА ЗЕМЕЛЬНЫХ УЧАСТКОВ ООО "СУЭК-ХАКАСИЯ"
- 42:26:0000000:1 - НОМЕР ЗЕМЕЛЬНОГО УЧАСТКА ПРИНАДЛЕЖАЩИХ ООО "СУЭК-ХАКАСИЯ"
-  - ПРОЕКТИРУЕМАЯ ПОЛОСА ОТВОДА ЖЕЛЕЗНОДОРОЖНОГО ПУТИ
-  - ГРАНИЦЫ ОБРАЗУЕМОГО ЗЕМЕЛЬНОГО УЧАСТКА
- 1/3У1 - УСЛОВНОЕ ОБОЗНАЧЕНИЕ ОБРАЗУЕМОГО ЗЕМЕЛЬНОГО УЧАСТКА

ДАМ367.18-ППМТ					
ПРОЕКТ ПЛАНИРОВКИ И МЕЖЕВАНИЯ ТЕРРИТОРИИ ПОД СТРОИТЕЛЬСТВО ОБЪЕКТА "ПОДЪЕЗДНЫЕ ЖЕЛЕЗНОДОРОЖНЫЕ ПУТИ К ТЕРРИТОРИИ ООО "СИБ-ДАМЕЛЬ"					
ИЗМ.	КОЛ. УЧ.	ЛИСТ	№ ДОК.	ПОДП.	ДАТА
РАЗРАБОТАЛ	САВИНА			<i>Савина</i>	20.11.18
ПРОВЕРИЛ	ТОПЧИЕВА			<i>Топчиева</i>	
НАЧ. ОТД.	ТОПЧИЕВА			<i>Топчиева</i>	
Н. КОНТР.	КОВЫЛОВА			<i>Ковылова</i>	
ГИП	САРИН			<i>Сарин</i>	
ОСНОВНАЯ ЧАСТЬ ПРОЕКТА			СТАДИЯ	ЛИСТ	ЛИСТОВ
			П	3	
ЧЕРТЁЖ МЕЖЕВАНИЯ ТЕРРИТОРИИ. ГРАНИЦА ОБРАЗУЕМЫХ И ИЗМЕНЯЕМЫХ ЗЕМЕЛЬНЫХ УЧАСТКОВ НА КАДАСТРОВом ПЛАНЕ ТЕРРИТОРИИ М1:1000			