

Утверждена

от _____

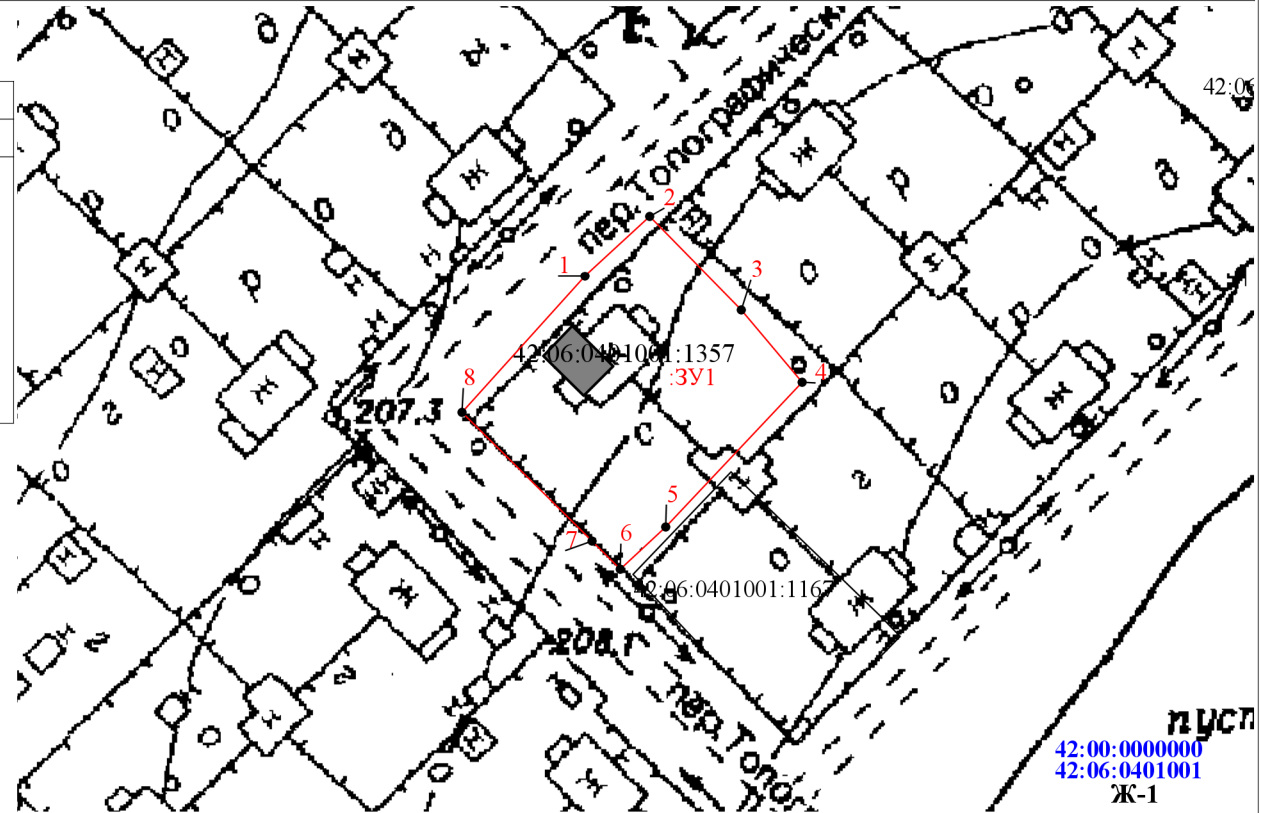
№ _____

Схема расположения
земельного участка на кадастровом плане территории

Площадь земельного участка: 1069 кв. м

Система координат: МСК 42 (Кемеровская область зона 1)








Обозначение характерных точек границ	Координаты, м	
	X, м	Y, м
1	538 305,87	1 334 936,20
2	538 313,81	1 334 944,73
3	538 301,40	1 334 956,82
4	538 291,87	1 334 964,90
5	538 272,69	1 334 946,89
6	538 267,12	1 334 940,88
7	538 270,87	1 334 937,13
8	538 287,90	1 334 919,94
1	538 305,87	1 334 936,20



Масштаб 1:1 000

ПУСП
42:00:000000
42:06:0401001
Ж-1

Условные обозначения:

-  - граница образуемого земельного участка
-  - граница и кадастровый номер земельного участка, зарегистрированного в ЕГРН
-  1 - обозначение характерной точки границы образуемого ЗУ
-  :ЗУ1 - обозначение образуемого земельного участка
-  42:06:0401001 - обозначение кадастрового квартала
-  - обозначение и кадастровый номер объекта капитального строительства, зарегистрированного в ЕГРН
-  42:06:0401001:1357