

Утверждена

от _____ № _____

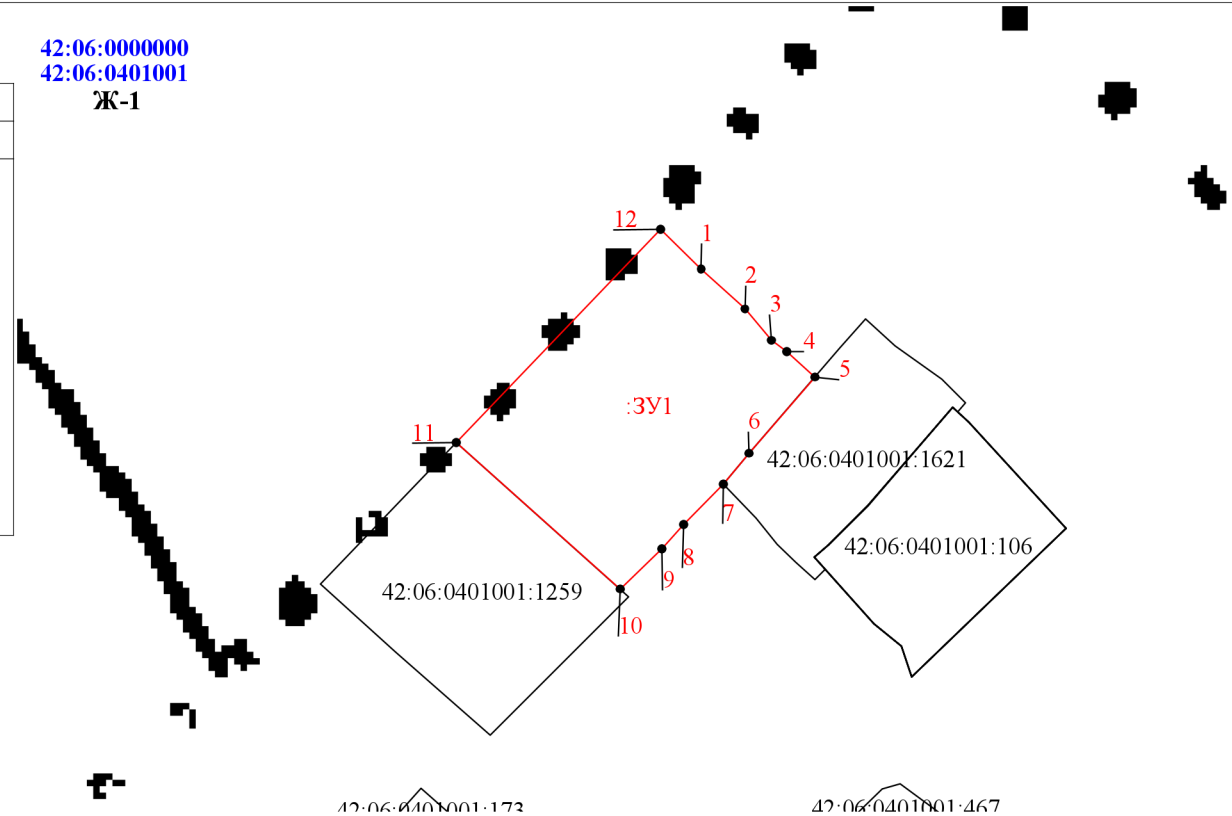
Схема расположения
земельного участка на кадастровом плане территории

Площадь земельного участка: 1115 кв.м

Система координат: МСК 42 (Кемеровская область зона 1)






Обозначение характерных точек границ	Координаты, м	
	X, м	Y, м
1	538 717,92	1 335 242,13
2	538 712,66	1 335 247,89
3	538 708,51	1 335 251,39
4	538 707,06	1 335 253,44
5	538 703,68	1 335 257,17
6	538 693,60	1 335 248,46
7	538 689,47	1 335 245,04
8	538 684,15	1 335 239,78
9	538 680,93	1 335 236,93
10	538 675,65	1 335 231,40
11	538 695,00	1 335 209,75
12	538 723,23	1 335 236,77
1	538 717,92	1 335 242,13

42:06:0000000
42:06:0401001
Ж-1



Масштаб 1:1 000

Условные обозначения:

-  - граница образуемого земельного участка
-  - граница и кадастровый номер земельного участка, зарегистрированного в ЕГРН
-  1 - обозначение характерной точки границы образуемого ЗУ
-  :3У1 - обозначение образуемого земельного участка
-  42:06:0401001 - обозначение кадастрового квартала
- Ж-1 - наименование территориальной зоны